



REGIONALNY DYREKTOR
OCHRONY ŚRODOWISKA
w Poznaniu

-PROJEKT-
z 9 stycznia 2015 r.

ZARZĄDZENIE

REGIONALNEGO DYREKTORA OCHRONY ŚRODOWISKA W POZNANIU

z dnia 2015 r.

w sprawie ustanowienia planu ochrony dla rezerwatu przyrody „Wyspy na Jeziorze Bytyńskim”

Na podstawie art. 19 ust. 6 ustawy z dnia 16 kwietnia 2004 r. o ochronie przyrody (Dz.U. z 2013 r. poz. 627 z późn. zm.¹⁾) zarządza się, co następuje:

§ 1. Ustanawia się plan ochrony dla rezerwatu przyrody „Wyspy na Jeziorze Bytyńskim”, zwanego dalej rezerwatem.

§ 2.1. Celem ochrony przyrody w rezerwacie jest zachowanie ze względów naukowych, dydaktycznych i krajobrazowych unikatowego kompleksu sześciu wysp z mozaiką zbiorowisk ziołoroślowych, zaroślowych i leśnych oraz zachodzących w nich procesów dynamicznych.

2. Przyrodniczymi i społecznymi uwarunkowaniami realizacji celu, o którym mowa w ust. 1, są:

- 1) zapewnienie niezakłóconego przebiegu procesów samorzutnej regeneracji roślinności i sukcesji wtórnej;
- 2) obecność we florze rezerwatu cennych gatunków archeofitów;
- 3) konieczność usuwania obcych gatunków inwazyjnych;
- 4) położenie rezerwatu na terenie jeziora użytkowanego rybacko i rekreacyjnie;
- 5) promowanie wiedzy o wartościach przyrodniczych rezerwatu i kształtowanie akceptacji dla stosowanych metod ochrony wśród członków społeczności lokalnej i lokalnych władz samorządowych.

¹⁾ Zmiany tekstu jednolitego wymienionej ustawy zostały ogłoszone z Dz.U. z 2013 r. poz. 628 i 842 oraz z 2014 r. poz. 805, 850, 1002, 1101 i 1863.

§ 3. Identyfikację oraz określenie sposobów eliminacji lub ograniczania istniejących i potencjalnych zagrożeń wewnętrznych i zewnętrznych oraz ich skutków dla rezerwatu zawiera załącznik nr 1 do zarządzenia.

§ 4. 1. Obszar rezerwatu objęty jest ochroną ścisłą i czynną.

2. Ochronie ścisłej podlega obszar o powierzchni 13,24 ha obejmujący działki ewidencyjne o numerach: 1/1 (część), 1/2, obręb ewidencyjny Piersko, 83/1 (część), 83/3, obręb ewidencyjny Komorowo, 111/1 (część), 111/3, obręb ewidencyjny Bytyń.

3. Ochronie czynnej podlega obszar o powierzchni 22,08 ha obejmujący działki ewidencyjne o numerach: 83/1 (część), 83/2, obręb ewidencyjny Komorowo, 111/1 (część), 111/2, 111/4, obręb ewidencyjny Bytyń.

4. Obszary ochrony ścisłej i czynnej przedstawia mapa stanowiąca załącznik nr 2 do zarządzenia.

§ 5. 1. Działania ochronne na obszarach ochrony ścisłej i czynnej z podaniem ich rodzaju, zakresu i lokalizacji określa załącznik nr 3 do zarządzenia.

2. Lokalizację działań ochronnych na obszarach ochrony ścisłej i czynnej przedstawia mapa stanowiąca załącznik nr 4 do zarządzenia.

§ 6. Zarządzenie wchodzi w życie po upływie 14 dni od dnia ogłoszenia.

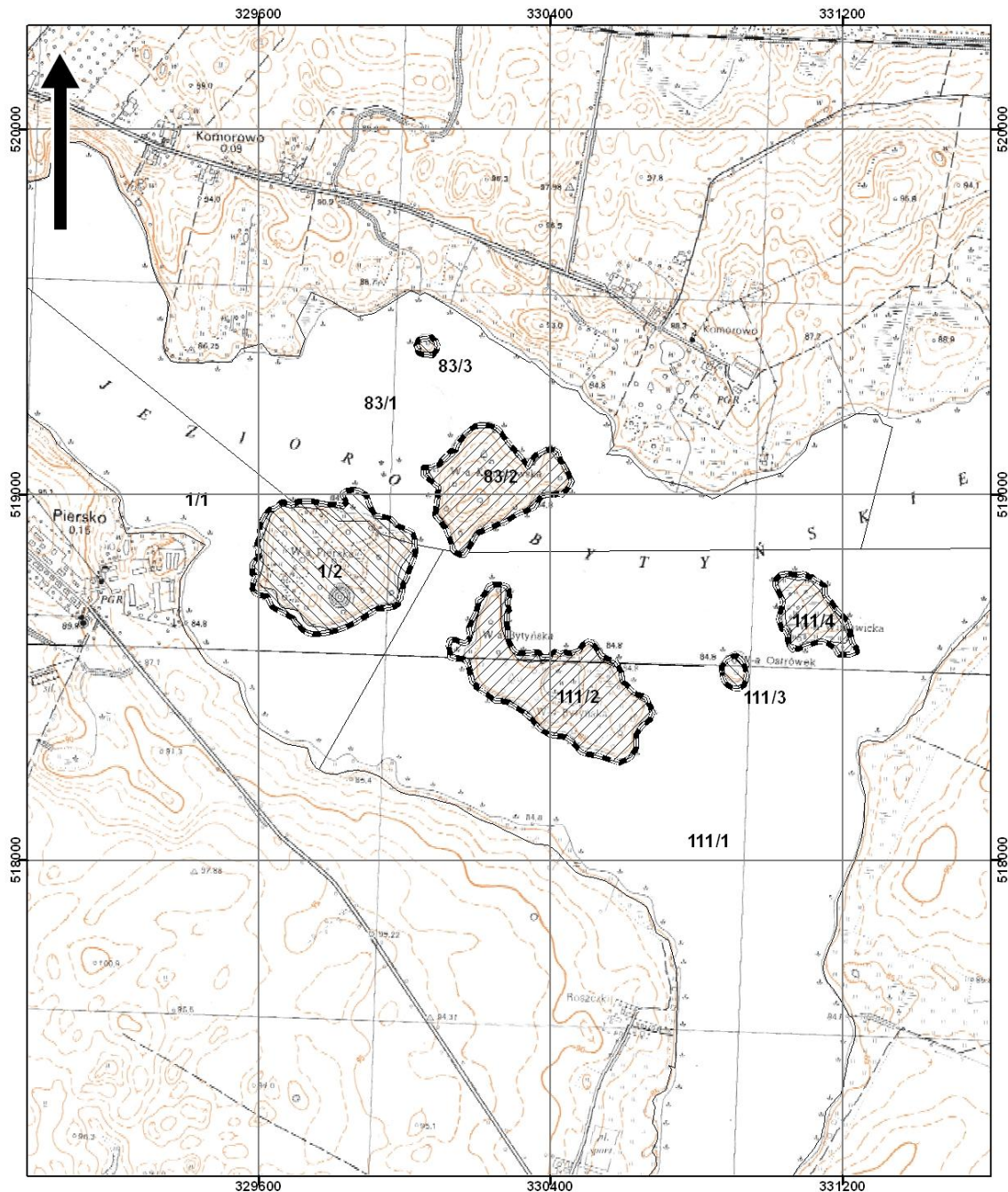
Załączniki do zarządzenia
Regionalnego Dyrektora Ochrony
Środowiska w Poznaniu
z dnia 2015 r.

Załącznik Nr 1

Identyfikacja oraz określenie sposobów eliminacji lub ograniczania istniejących
i potencjalnych zagrożeń wewnętrznych i zewnętrznych oraz ich skutków dla rezerwatu

		Zagrożenia	Sposoby eliminacji lub ograniczania
Wewnętrzne	Istniejące	Obecność gatunków obcych: lilaka pospolitego, powojnika pnącego, klonu jesionolistnego, śnieguliczki białej	Usunięcie roślin gatunków obcych z terenu rezerwatu
	Potencjalne	Nie zidentyfikowano	-
Zewnętrzne	Istniejące	Nie zidentyfikowano	-
	Potencjalne	Penetracja obszaru rezerwatu przez wędkarzy i inne osoby korzystające rekreacyjnie z Jeziora Bytyńskiego	Oznakowanie wszystkich wysp należących do rezerwatu

Obszary ochrony ścisłej i czynnej



Legenda:

- granica rezerwatu przyrody
- granica działek ewidencyjnych
- obszar ochrony ścisłej
- obszar ochrony czynnej

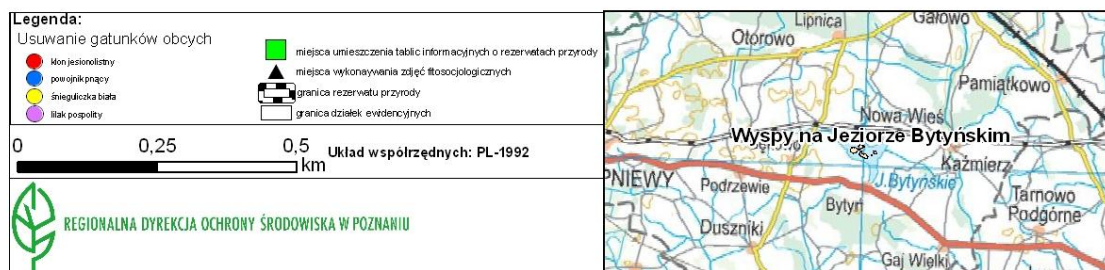
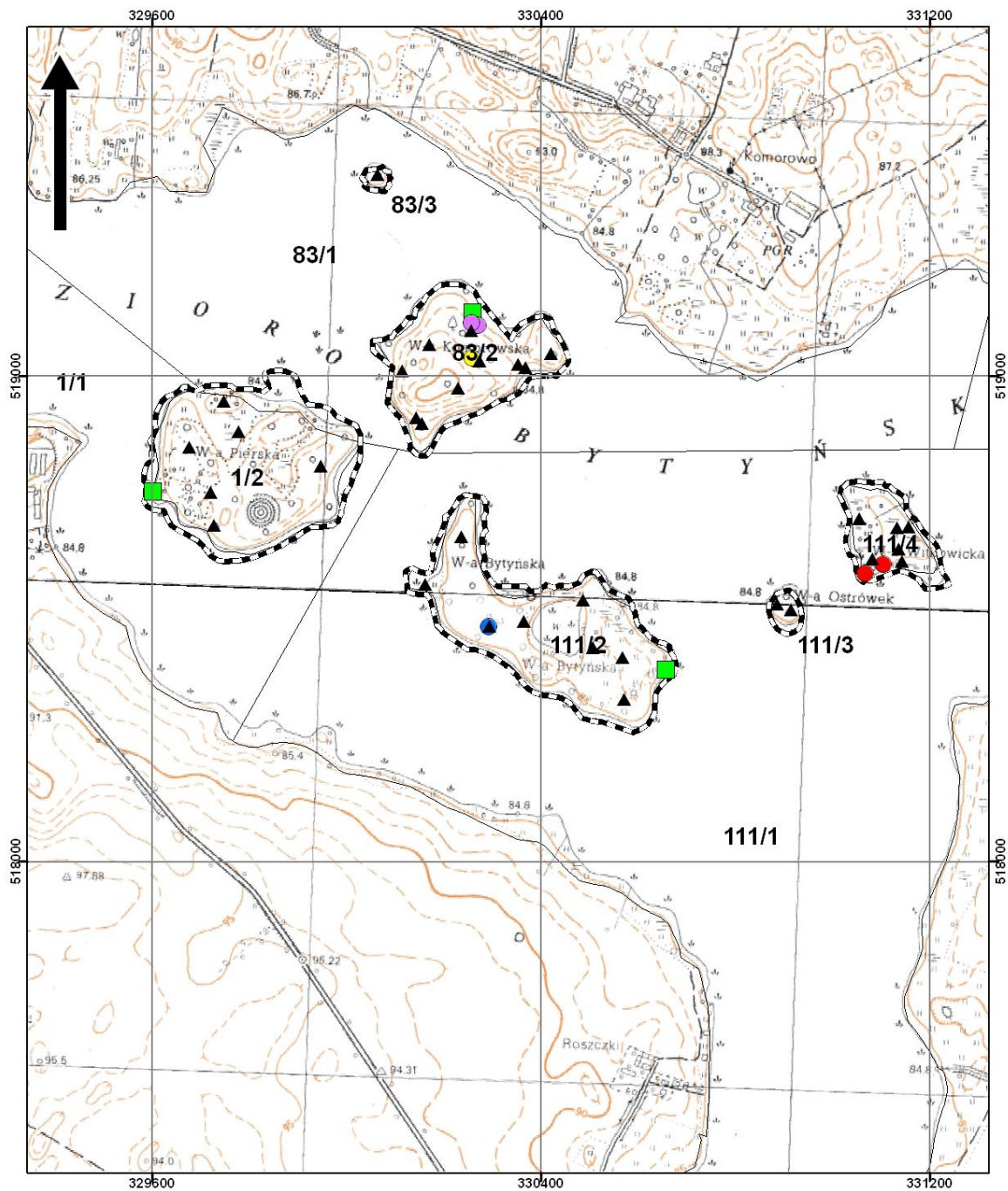
0 0,3 0,6 km Układ współrzędnych: PL-1992



Działania ochronne na obszarach ochrony ścisłej i czynnej z podaniem ich rodzaju, zakresu i lokalizacji w rezerwacie

Lp.	Rodzaj działań ochronnych	Zakres działań ochronnych	Lokalizacja działań ochronnych
1.	Usunięcie gatunków obcych z terenu rezerwatu	Usunięcie dwóch osobników klonu jesionolistnego <i>Acer negundo</i> , w pierwszych dwóch latach obowiązywania planu ochrony, poza sezonem lęgowym ptaków	Wyspa Witkowska, zgodnie z mapą stanowiącą załącznik nr 4
		Usunięcie płatu powojnika pnącego <i>Clematis vitalba</i> , w pierwszych dwóch latach obowiązywania planu ochrony, poza sezonem lęgowym ptaków	Wyspa Bytyńska, zgodnie z mapą stanowiącą załącznik nr 4
		Usunięcie kępy śnieguliczki białej <i>Symphoricarpos albus</i> i dwóch kęp lilaka pospolitego <i>Syringa vulgaris</i> , w pierwszych dwóch latach obowiązywania planu ochrony, poza sezonem lęgowym ptaków	Wyspa Komorowska, zgodnie z mapą stanowiącą załącznik nr 4
2.	Oznakowanie rezerwatu	Umieszczenie trzech dodatkowych tablic informujących o nazwie rezerwatu przyrody w pierwszych dwóch latach obowiązywania planu ochrony	Wyspa Witkowska, Wyspa Ostrówek, Wyspa Mała, zgodnie z mapą stanowiącą załącznik nr 4
3.	Monitoring wybranych elementów szaty roślinnej	Wykonywanie zdjęć fitosocjologicznych w piątym, dziesiątym i piętnastym roku obowiązywania planu ochrony.	Cały rezerwat, w miejscach wskazanych na mapie stanowiącej załącznik nr 4

Lokalizacja działań ochronnych na obszarach ochrony ścisłej i czynnej



Uzasadnienie

Zgodnie z art. 19 ust. 6 ustawy z dnia 16 kwietnia 2004 r. o ochronie przyrody (Dz.U. z 2013 r. poz. 627 z późn. zm.), zwanej dalej ustawą o ochronie przyrody, regionalny dyrektor ochrony środowiska ustanawia dla rezerwatu przyrody plan ochrony sporządzony zgodnie z przepisami artykułów: 18, 19 i 20 tej ustawy. Dla właściwego funkcjonowania rezerwatu przyrody plan ochrony sporządza się na okres 20 lat.

Projekt planu ochrony dla rezerwatu przyrody „Wyspy na Jeziorze Bytyńskim”, zwany dalej projektem planu, uwzględnia treść rozporządzenia Ministra Środowiska z dnia 12 maja 2005 r. w sprawie sporządzania projektu planu ochrony dla parku narodowego, rezerwatu przyrody i parku krajobrazowego, dokonywania zmian w tym planie oraz ochrony zasobów, tworów i składników przyrody (Dz.U. Nr 94, poz. 794).

Rezerwat utworzono zarządzeniem Ministra Leśnictwa i Przemysłu Drzewnego z dnia 11 sierpnia 1980 r. w sprawie uznania za rezerwaty przyrody (M.P. Nr 19, poz. 94 oraz z 1989 r. Nr 17, poz. 119). Zarządzeniem Regionalnego Dyrektora Ochrony Środowiska w Poznaniu z dnia w sprawie rezerwatu przyrody „Wyspy na Jeziorze Bytyńskim” (Dz. Urz. Woj. Wielk. poz.) został zmieniony przebieg granicy rezerwatu i zwiększona jego powierzchnia, a także zostały określone nazwa, cele ochrony, typ i podtyp rezerwatu oraz sprawujący nadzór nad rezerwatem.

Projekt planu ochrony sporządzono na podstawie dokumentacji *Plan ochrony rezerwatu przyrody „Wyspy na Jeziorze Bytyńskim”* (Walczewski P., Biuro Urządzania Lasu i Geodezji Leśnej Oddział w Poznaniu, Poznań 2013, ss. 142+mapy).

W projekcie planu cel ochrony przyrody sformułowano jak w zarządzeniu Regionalnego Dyrektora Ochrony Środowiska w Poznaniu w sprawie rezerwatu przyrody „Wyspy na Jeziorze Bytyńskim” jako zachowanie ze względów naukowych, dydaktycznych i krajobrazowych unikatowego kompleksu sześciu wysp z mozaiką zbiorowisk ziołoroślowych, zaroślowych i leśnych oraz zachodzących w nich procesów dynamicznych.

Jako przyrodnicze uwarunkowania realizacji celu ochrony wskazano zapewnienie niezakłóconego przebiegu procesów samorzutnej regeneracji roślinności i sukcesji wtórnej, obecność we florze rezerwatu cennych gatunków archeofitów oraz konieczność usuwania obcych gatunków inwazyjnych. Społeczne uwarunkowania realizacji celu ochrony przyrody obejmują położenie rezerwatu na terenie jeziora użytkowanego rybacko i rekreacyjnie.

Zidentyfikowano istniejące i potencjalne zagrożenia wewnętrzne i zewnętrzne dla rezerwatu oraz sposoby ich eliminacji lub ograniczenia i odpowiednio określono działania ochronne na obszarach ochrony ścisłej i czynnej.

Zagrożeniem wewnętrznym jest występowanie na terenie rezerwatu gatunków obcych, w tym inwazyjnych, np. powojnika pnącego *Clematis vitalba*, klonu jesionolistnego *Acer negundo* czy śnieguliczki białej *Symphoricarpos albus*. Stąd w planie ochrony przewidziano zadanie polegające na usunięciu gatunków obcych w pierwszych dwóch latach obowiązywania planu ochrony. Ze względu na położenie rezerwatu na terenie jeziora użytkowanego zarówno rybacko, jak i rekreacyjnie zagrożeniem może być także penetracja wysp przez ludzi. Zadaniem ochronnym zapobiegającym temu zjawisku jest zaplanowane uzupełnienie oznakowania rezerwatu tablicami informującymi o jego nazwie. Dotychczas tablicami oznakowane były tylko trzy największe wyspy: Pierska, Bytyńska i Komorowska. W planie przewidziano umieszczenie tablic także na wyspach: Witkowieckiej, Ostrówek i Małej.

Projekt planu nie przewiduje udostępnienia rezerwatu dla celów naukowych, edukacyjnych, turystycznych, rekreacyjnych, sportowych, amatorskiego połowu ryb i rybactwa, nie wskazuje także miejsc, w których może być prowadzona działalność wytwórcza, handlowa i rolnicza. Uznano, że wszelka ingerencja może negatywnie wpłynąć na spontaniczny przebieg naturalnych procesów dynamicznych na terenie rezerwatu. Badania naukowe na terenie rezerwatu będą mogły być prowadzone na podstawie indywidualnych decyzji Regionalnego Dyrektora Ochrony Środowiska w Poznaniu wydawanych zgodnie z art. 15 ust. 1 pkt. 24 ustawy o ochronie przyrody po stwierdzeniu braku ich negatywnego oddziaływania na rezerwat.

Regionalny Dyrektor Ochrony Środowiska w Poznaniu zapewnił udział społeczeństwa w opracowywaniu projektu planu ochrony w trybie ustawy z dnia 3 października 2008 r. o udostępnianiu informacji o środowisku i jego ochronie, udziale społeczeństwa w ochronie środowiska oraz o ocenach oddziaływania na środowisko (Dz.U. z 2013 r. poz. 1235 z późn. zm.). Informację o przystąpieniu do opracowywania projektu planu ochrony podano do publicznej wiadomości poprzez:

- udostępnienie projektu zarządzenia na stronie Biuletynu Informacji Publicznej Regionalnej Dyrekcji Ochrony Środowiska w Poznaniu
- ogłoszenie na tablicy ogłoszeń w siedzibie Regionalnej Dyrekcji Ochrony Środowiska w Poznaniu w terminie od do,
- ogłoszenie w prasie o zasięgu wojewódzkim w dniu

W wyniku procedury z udziałem społeczeństwa wniesiono uwag i wniosków. Ich zestawienie wraz z informacjami, w jaki sposób zostały wzięte pod uwagę i w jakim zakresie uwzględnione, zawarto w tabeli nr 1.

Tabela 1. Zestawienie uwag i wniosków zgłoszonych w związku z udziałem społeczeństwa w opracowywaniu projektu planu ochrony dla rezerwatu

Lp.	Wniosek/uwaga Podmiot zgłaszający, data zgłoszenia	Sposób wzięcia pod uwagę oraz zakres uwzględnienia

Projekt zarządzenia został zaopiniowany przez Regionalną Radę Ochrony Przyrody działającą przy Regionalnym Dyrekturze Ochrony Środowiska w Poznaniu uchwałą z dnia oraz uzgodniony z Wojewodą Wielkopolskim pismem z dnia